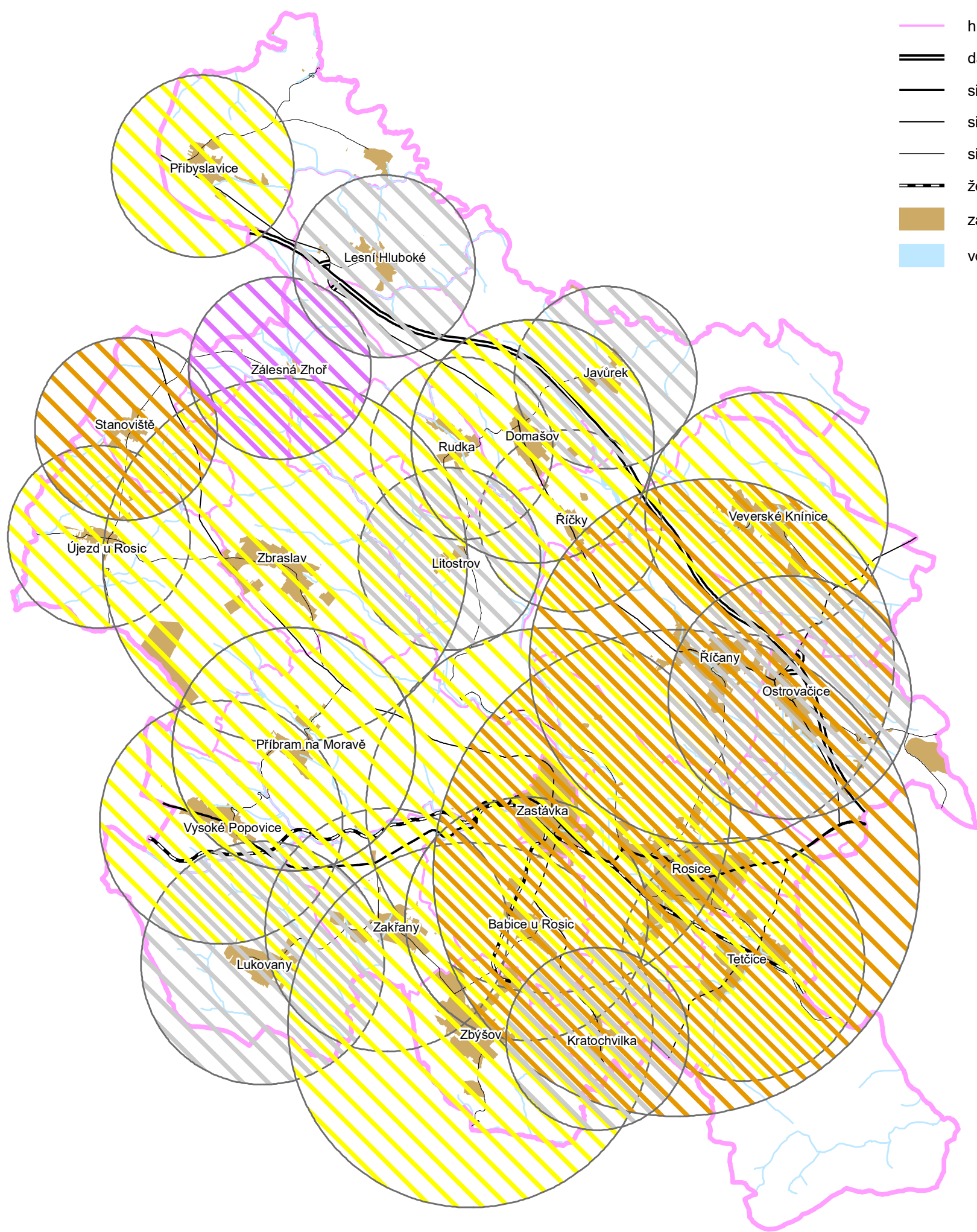
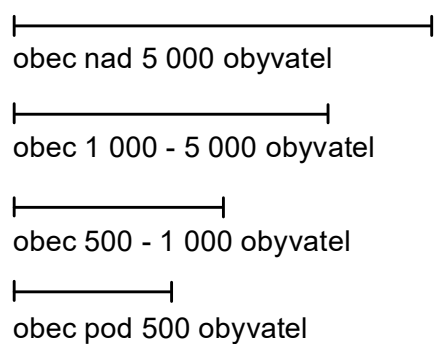


-  hranice ORP
-  hranice obce
-  dálnice
-  silnice I. třídy
-  silnice II. třídy
-  silnice III. třídy
-  železniční trať, vlečka
-  zastavěné území
-  vodní toky a plochy




**Velikostní kategorie obcí (poloměr kruhu)**



**Vyváženost vztahu územních podmínek**

-  velmi špatná (nevyskytuje se)
-  špatná (nevyskytuje se)
-  podprůměrná
-  průměrná
-  nadprůměrná
-  dobrá
-  velmi dobrá (nevyskytuje se)



<b>VYHODNOCENÍ VYVÁŽENOSTI VZTAHU ÚZEMNÍCH PODMÍNEK</b> <b>5. ÚPLNÁ AKTUALIZACE ÚZEMNĚ ANALYTICKÝCH PODKLADŮ</b> <b>OBCE S ROZŠÍŘENOU PŮSOBNOSTÍ ROSICE</b> <b>ROZBOR UDRŽITELNÉHO ROZVOJE ÚZEMÍ</b>	Objednatel: <b>Město Rosice</b>	  <b>C1</b>
	Zhotovitel: <b>Institut regionálních informací, s.r.o.</b>	
	Měřítko: <b>1 : 75 000</b>	
	Rok zpracování: <b>2020</b>	