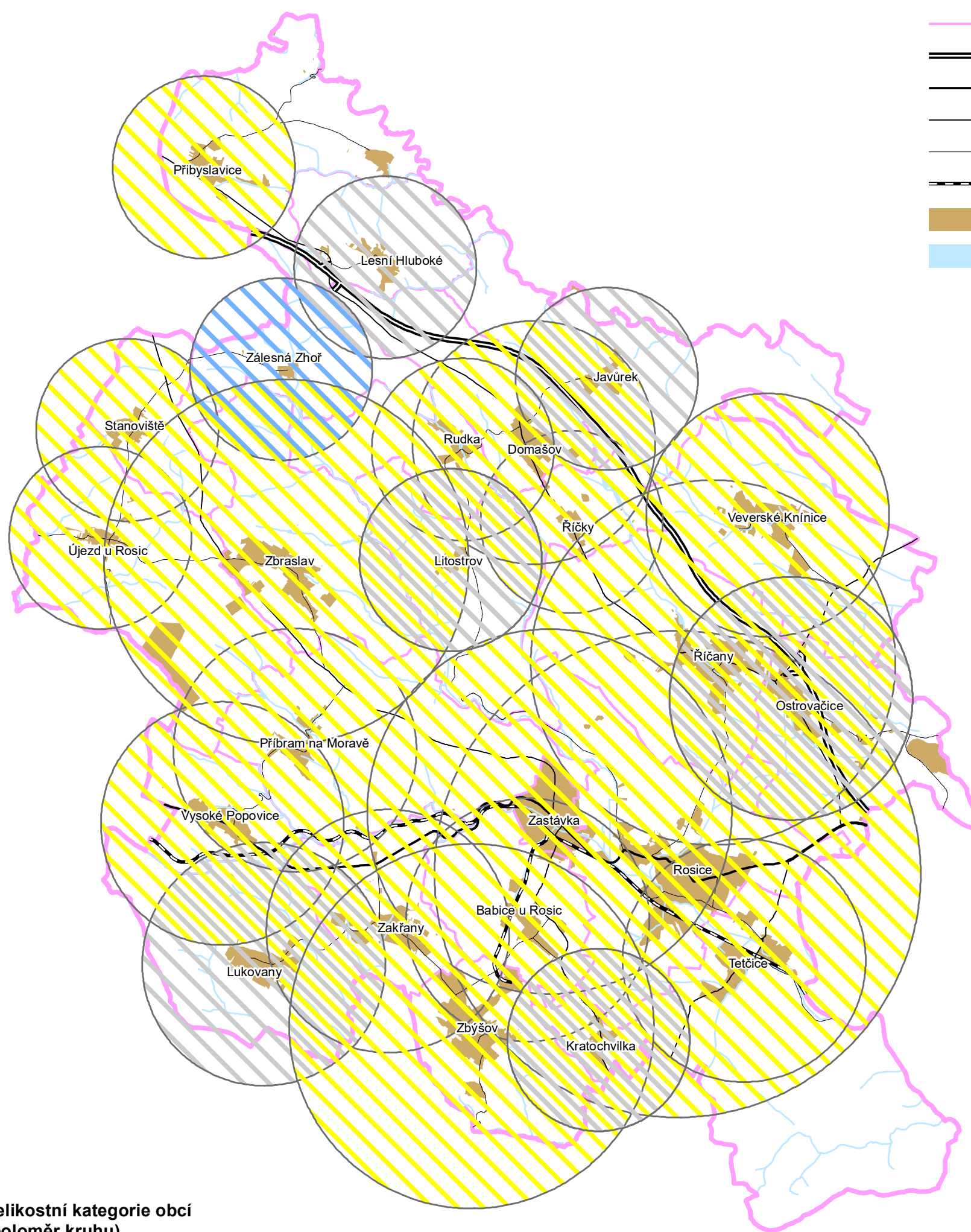



- hranice ORP
- hranice obce
- dálnice
- silnice I. třídy
- silnice II. třídy
- silnice III. třídy
- železniční trať, vlečka
- zastavěné území
- vodní toky a plochy

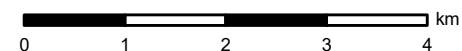


**Velikostní kategorie obcí  
(poloměr kruhu)**



**Hospodářský rozvoj**

- velmi špatný (nevyskytuje se)
- špatný
- průměrný
- dobrý
- velmi dobrý (nevyskytuje se)



**HOSPODÁŘSKÝ ROZVOJ**

5. ÚPLNÁ AKTUALIZACE ÚZEMNĚ ANALYTICKÝCH PODKLADŮ

OBCE S ROZŠÍŘENOU PŮSOBNOSTÍ ROSICE

ROZBOR UDRŽITELNÉHO ROZVOJE ÚZEMÍ

Objednatel:

Město Rosice

Zhotovitel:

Institut regionálních informací, s.r.o.

Měřítko:

1 : 75 000

Rok zpracování:

2020



**B2**