



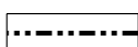


# ÚPN SÚ ZÁLESNÁ ZHOŘ

změna č. 1

VEŘEJNĚ PROSPĚŠNÉ STAVBY A OPATŘENÍ, PRO KTERÉ JE MOŽNÉ  
VYVLÁSTNIT PRÁVA K POZEMKŮM A STAVBÁM

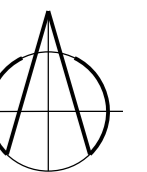
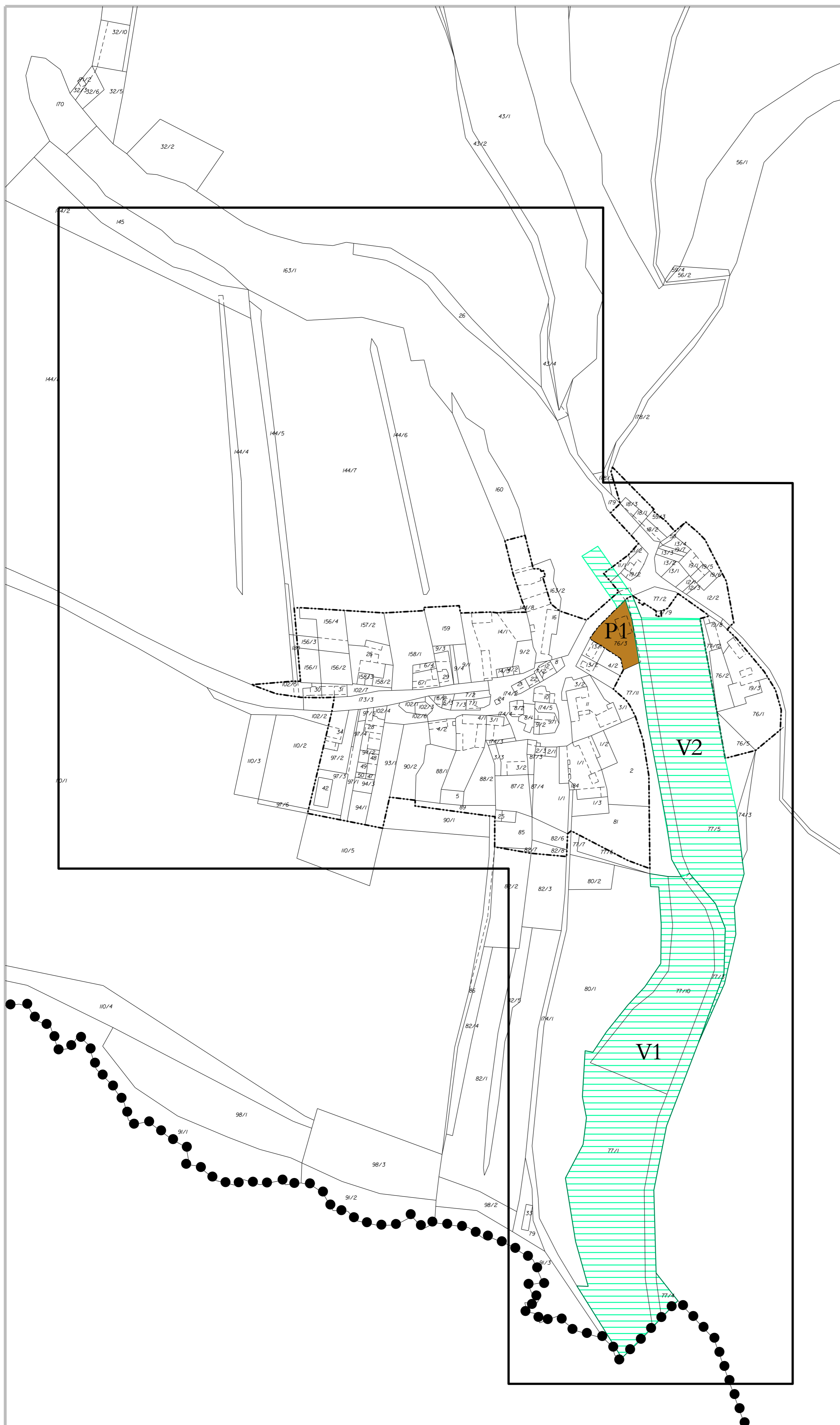
|   |  |
|---|--|
|  | plochy veřejných prostranství  |
|  | plochy územního systému ekologické stability (ÚSES)                                  |
| <b>P1</b>   | P plochy pro veřejná prostranství,<br>V plochy územního systému ekologické stability |

## INFORMATIVNÍ ÚDAJE

|   |                             |
|---|-----------------------------|
|  | hranice zastavěného území   |
|  | hranice katastrálních území |
|  | hranice řešeného území      |


## PŘEHLED ZMĚN Č. 1 ÚPN SÚ ZÁLESNÁ ZHOŘ

| Ozn. změny | Funkční zóna                     | Regulační zóna   | Poznámka   |
|------------|----------------------------------|--|--|
| 1.1        | rekreační zóna                   | S plochy pro sport a rekreaci                                      | chov koní, plochy a objekty pro jezdecké sporty, ubytování |
| 1.2        | obytná zóna                      | VZ veřejná zeleň, parky, vodní plochy                              | veřejná prostranství                                       |
| 1.3        | zemědělská výrobní zóna          | VZ veřejná zeleň, parky, vodní plochy                              | rybník   |
| 1.4        | obytná zóna                      | OB občanská vybavenost v kombinaci s bydlením                      |  |
| 1.5a       | krajinná zóna přírodní           | K plochy pro ochranu a stabilizaci přírodních systémů (např. ÚSES) | rozšíření místního ÚSES - LBC Pod Zhoř                     |
| 1.5b       | krajinná zóna přírodní           | VZ veřejná zeleň, parky, vodní plochy                              | rozšíření místního ÚSES - LBK                              |
| 1.6        | změna regulativů funkčních ploch |  |  |



## VYMEZENÍ VEŘEJNĚ PROSPĚŠNÝCH STAVEB A ASANAČNÍ ÚPRAVY

1 : 2.000

|  |   |  |
|--|---|--|
| Pořizovatel : Obecní úřad Zálesná Zhoř<br>Projektant : AR projekt, s.r.o., Hvězdoslavova 1183/29a, 627 00 Brno<br>Datum zpracování : 07/2010 |   | <br>projekt, s.r.o. |
| Vedoucí projektant :<br>Ing. arch. Milan Hučík   | Vypracovali : Ing. arch. Milan Hučík<br>Mgr. Hana Leššová<br>Ing. arch. Gabriela Cikánová Konečná | <b>2b</b>  |

| ZÁZNAM O ÚČINNOSTI ZMĚNY ÚZEMNÍHO PLÁNU  |         |
|--|---------|
| Správní orgán, který územní plán vydal: Zastupitelstvo obce Zálesná Zhoř<br>Číslo jednací:<br>Datum vydání:<br>Datum nabytí účinnosti: | Razítko |
| Pořizovatel: Obecní úřad Zálesná Zhoř<br>Jméno a příjmení oprávněné osoby pořizovatele:<br>Funkce: vedoucí odboru                      | Razítko |
| Podpis:  |         |