







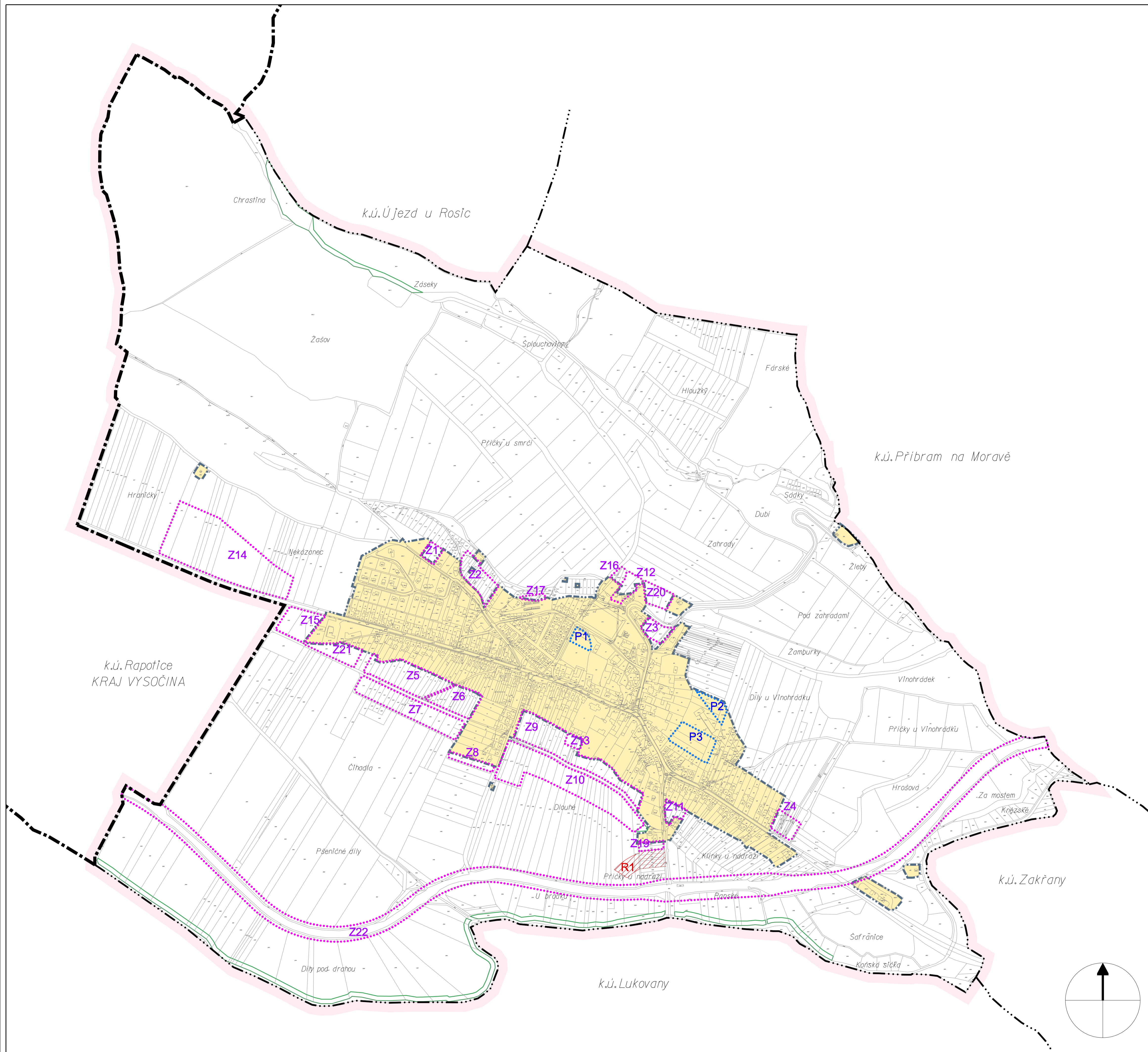


# ÚPLNÉ ZNĚNÍ ÚZEMNÍHO PLÁNU VYSOKÉ POPOVICE PO VYDANÉ ZMĚNĚ č. I

## ZÁKLADNÍ ČLENĚNÍ ÚZEMÍ

-  hranice kraje
-  hranice katastru
-  hranice řešeného území Vysoké Popovice
-  hranice zastavěného území - aktualizace 03/2019
-  hranice zastavitelných ploch Z1-22
-  hranice ploch přestavby P1-3
-  hranice ploch změn v krajině
-  plocha územní rezervy R1

Nejsou vymezeny plochy ani koridory, ve kterých je rozhodování o změnách v území podmíněno uzavřením dohody o parcelaci, zpracováním územní studie nebo vydaným regulačním plánem. Nejsou vymezeny části s prvky regulačního plánu.



ZÁZNAM O ÚČINNOSTI	
Poslední změnu č. I vydal správní orgán: Zastupitelstvo obce VYSOKÉ POPOVICE	
Datum nabytí účinnosti poslední změny č. I: .....	
Pořizovatel: Městský úřad ROSICE Odbor stavební úřad úřad územního plánování	Úřední razítko:
Oprávněná úřední osoba: Ing. Daša Plucarová vedoucí odboru MěÚ Rosice	Podpis: .....

## 1 VÝKRES ZÁKLADNÍHO ČLENĚNÍ ÚZEMÍ

1 : 5 000

