

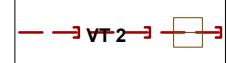

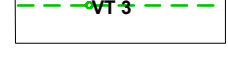







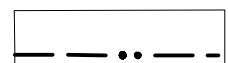





Říčky

Veřejně prospěšné stavby, opatření a asanace

-  **VODOVOD - návrh**
-  **KANALIZACE JEDNOTNÁ - návrh**
-  **KANALIZACE SPLAŠKOVÁ; ČERPAČÍ STANICE - návrh**
-  **KANALIZACE SPLAŠKOVÁ (TLAKOVÁ) - návrh**
-  **STL PLYNOVOD - návrh**
-  **PLOCHA PRO TECHNICKÉ VYBAVENÍ - návrh**
-  **VN 22 kV; TRANSFORMAČNÍ STANICE - návrh**
-  **KOMUNIKACE MÍSTNÍ - návrh**
-  **KOMUNIKACE PĚŠÍ - návrh**
-  **PLOCHA PARKOVIŠTĚ; ZASTÁVKA AUTOBUSU - návrh**
-  **KOMUNIKACE ZEMĚDĚLSKÁ, ÚČELOVÁ - návrh**
-  **CYKLISTICKÁ STEZKA - návrh**
-  **HRANICE KATASTRÁLNÍHO ÚZEMÍ**
-  **HRANICE ZASTAVĚNÉHO ÚZEMÍ K 31.1.2008**
-  **INTERAKČNÍ PRVEK - návrh**
-  **VODNÍ PLOCHA - návrh**

Vymezení ploch veřejně prospěšných staveb
Plochy a koridory s možností vyvlastnění (dle § 170 st. zákona)
na tyto plochy se vztahuje i předkupní právo podle § 101 st. zákona

VT – technická infrastruktura
VT 1. Vodovod pro novou výstavbu
VT 2. Kanalizace s odvedením na ČOV
VT 3. Plynofikace pro novou zástavbu
VT 4. Plocha pro technické vybavení
VT 5. Transformační stanice TS4 vč. připojení vedení VN

VD – dopravní infrastruktura
VD 6. Místní komunikace
VD 7. Chodníky pro pěší
VD 8. Parkoviště
VD 9. Autobusové zastávky
VD 10. Účelové komunikace
VD 11. Cyklistická stezka

Vybraná veřejně prospěšná opatření
na tyto plochy se vztahuje i předkupní právo podle § 101 st. zákona

VU1. Založení prvků ÚSES
VR1. Obnova Mlýnského rybníka

| ZÁZNAM O ÚČINNOSTI ÚZEMNÍHO PLÁNU | | |
|---|--|----------|
| Územní plán vydal správní orgán: Zastupitelstvo obce Říčky | Pořizovatel: MěÚ Rosice Odbor územního plánování | Razítko: |
| Číslo jednací: | Podpis: | |
| Datum vydání: | Jméno a příjmení: | |
| Datum nabytí účinnosti územního plánu: | | |

| ATELIER ÚZEMNÍHO PLÁNOVÁNÍ A ARCHITEKTURY | |
|--|----------------------------|
| Ing.arch. Vlasta ŠLHAVÁ, Štoupil 22, 624 00 BRNO e-mail: v.slhava@email.cz | |
| Pořizovatel: | Městský úřad Rosice |
| Obdobnost: | Obecní úřad Říčky |
| Začátkem čísla: | 8 - 2007 |
| Datum: | 1 - 2009 |
| Měřítko: | 1 : 2000 |
| Autorský kolektiv: | Zodpovědný projektant |
| Ing.arch. Vlasta ŠLHAVÁ | Zpracovatel |
| Ing. Miroslava ŠKARLOVÁ | Základní výtisk a katalože |
| Ing. Jiří VYSOUDIL | Základní výtisk a katalože |
| Ing. Pavel ŠLHAVÝ, Ph.D. | Základní výtisk a katalože |
| Ing. Jaroslava BUCKOVÁ | Průběh povodí |
| Agropromat PŠO, s.r.o. | Generel ÚSES |
| Mgr. Dušan KŘÍŽAN, Ph.D. | Digitální zpracování |
| Příloha je předmět a BSN - Agropromat s.r.o. a BSN - Agropromat s.r.o. Vydání je předmět a BSN - Agropromat s.r.o. a BSN - Agropromat s.r.o. BSE, s.r.o. a BSE, s.r.o. a BSE, s.r.o. | |