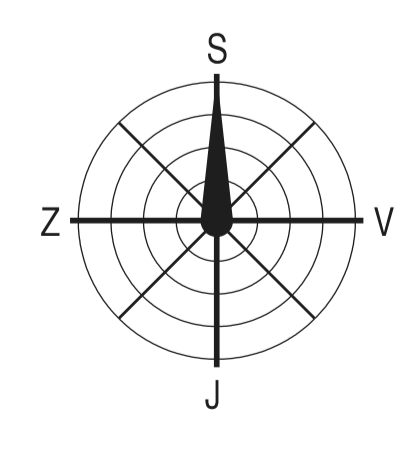
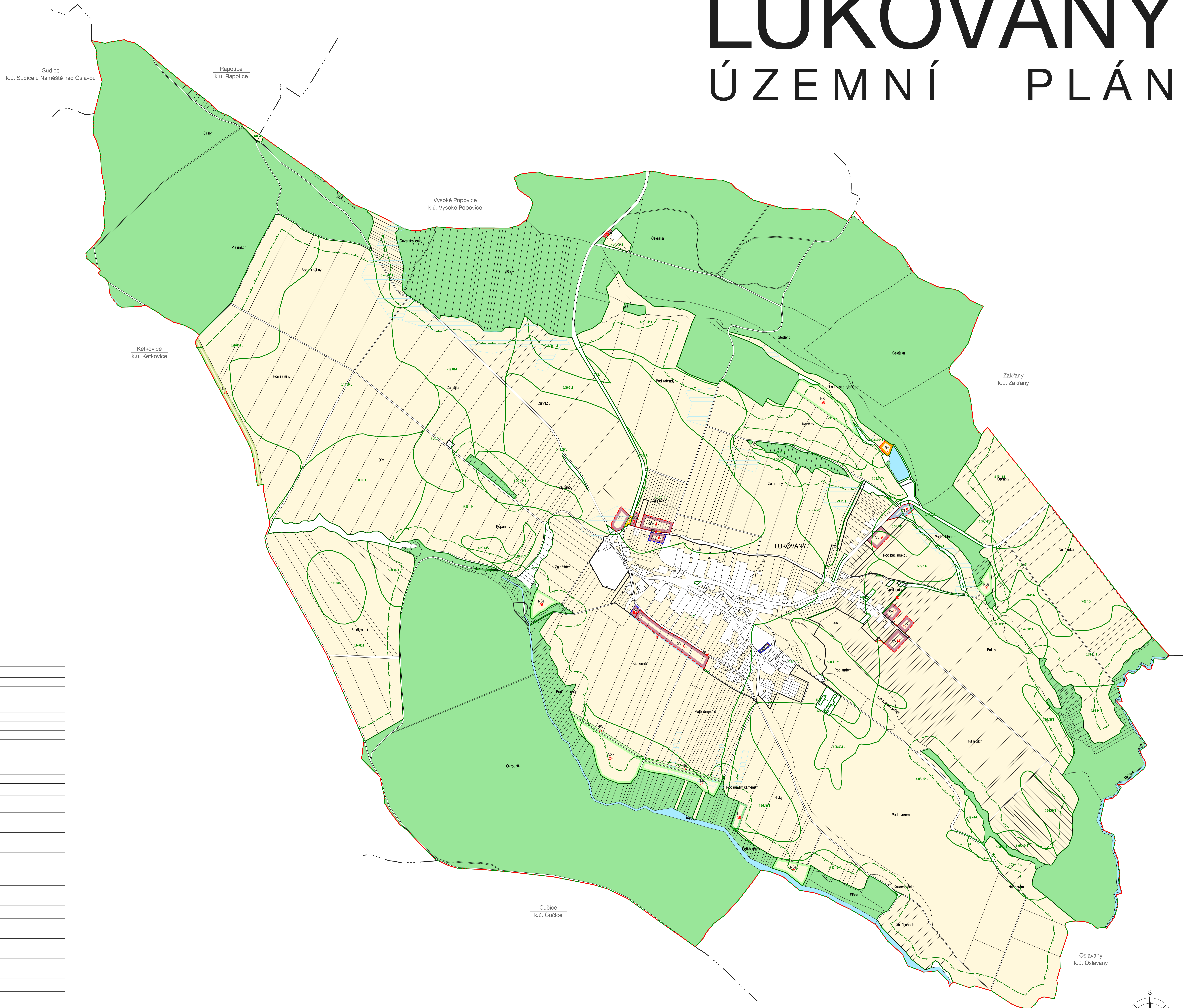



LUKOVANY

ÚZEMNÍ PLÁN



| HRANICE, IDENTIFIKACE PLOCH | |
|-----------------------------|--|
| | hranice katastrálního území |
| | hranice katastru |
| | hranice zastavěného území k 31.8.2012 |
| | zastavěné plochy |
| | plánovací plochy |
| | hranice BPSU |
| | omezování BPSU a trasa osvětlovacího ZPF |
| | omezování plochy lesa 100 m |
| | meliorace |
| | identifikace ploch změn |
| | plochy ZPF |
| | plochy PUPFL |

| URBANISTICKÁ KONCEPCE KONCEPCE ÚSPORADANI KRAJINY | | |
|--|-------------------|---|
| STABILIZOVANÉ PLOCHY | PROSTOROVÉ PLOCHY | hranice plochy s rozdílným způsobem využití |
| PLOCHY S ROZDÍLNÝM ZPŮSOBEM VYUŽITÍ | | |
| | RH | tržní a rekreační |
| PLOCHY OBČANSKÉHO VYBAVENÍ | | |
| | | veřejná infrastruktura |
| | | veřejná a vnitřní vybavení |
| | | rekreační a sportovní zařízení |
| PLOCHY SMÍŠENÉ OBYTNÉ | | |
| | SV | smíšené |
| PLOCHY DOPRAVNÍ INFRASTRUKTURY | | |
| | DS | silniční |
| | | územní komunikace |
| PLOCHY TECHNICKÉ INFRASTRUKTURY | | |
| | TI | intenzivní |
| PLOCHY VÝROBY A SKLADOVÁNÍ | | |
| | | zemědělská výroba |
| PLOCHY SMÍŠENÉ VÝROBY | | |
| PLOCHY VEŘEJNÝCH PROSTRANSTVÍ | | |
| | PV | veřejná prostranství |
| | | veřejná zařízení |
| PLOCHY SÍDELNÍ ZELENE | | |
| | | okrasná a výhledová |
| | | okrasná a listná |
| PLOCHY VODNÍ A VODOHOSPODÁŘSKÉ | | |
| | W | vodní |
| PLOCHY ZEMĚDĚLSKÉ | | |
| PLOCHY LESNÍ | | |
| | NL | lesní |
| PLOCHY PRŮMYSLU | | |
| PLOCHY SMÍŠENÉ NEZASTAVĚNÉHO ÚZEMÍ | | |
| | NSp | průmyslové |
| | NSz | zemědělské |



VYKRES PŘEDPOKLADANÝCH ZÁBORŮ PŮDNIHO FUNDU

| | | |
|-------------|--|--|
| LUKOVANY | EVROPSKÝ ČÍSLO: 212-001-00 | |
| ZHOTOVITEL: | URBANISTICKÉ STŘEDISKO BRNO, SPOL. S R. O. | |
| PROJEKTANT: | ING. AROSLAV ČERNÝ, ING. AROSLAV ČERNÝ, ING. PAVEL ČERNÝ, ING. J. HRNČEK | |
| PŮRČOVATEL: | MĚSTSKÝ ÚŘAD ROSSICE | |
| DATA: | SRPEN 2013 | |